

NOEN AV ASKERS FINESTE PLASSER










HALVØYAS PERLER

- Plasser og turer
- De lange og de korte
- Smarte triks
- “Hemmelige” steder



HVEM?

BJØRN @HEIDENSTROM FRA SÆTRE

50% OSLOFJORDNES FRILUFTSRÅD

50% BØKER, KART OG FOREDRAG

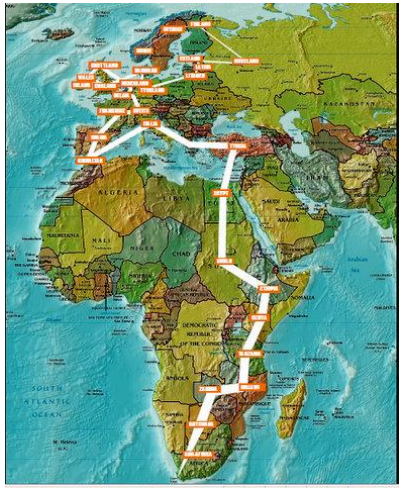





HVOR ER DERE FRA?



#HÅNDSOPPREKNING

NORD
MIDTEN
SYD



UTENBYS?

FORVENTNINGSSTYRING

ER DET LANG?
ER DET BRATT?

SVAR:

DU OG JEG MÅ FINNE KM OG HØYDEMETER

EKSEMPLER:

SOGNING:"DA E RETT BORTI HER"

UT.NO:"PASSER FOR ALLE" (HILSEN PRIVATPERSON)

SYKLING TIL AFRIKA ER LETT (ANDERS, 7 ÅR)



NORD

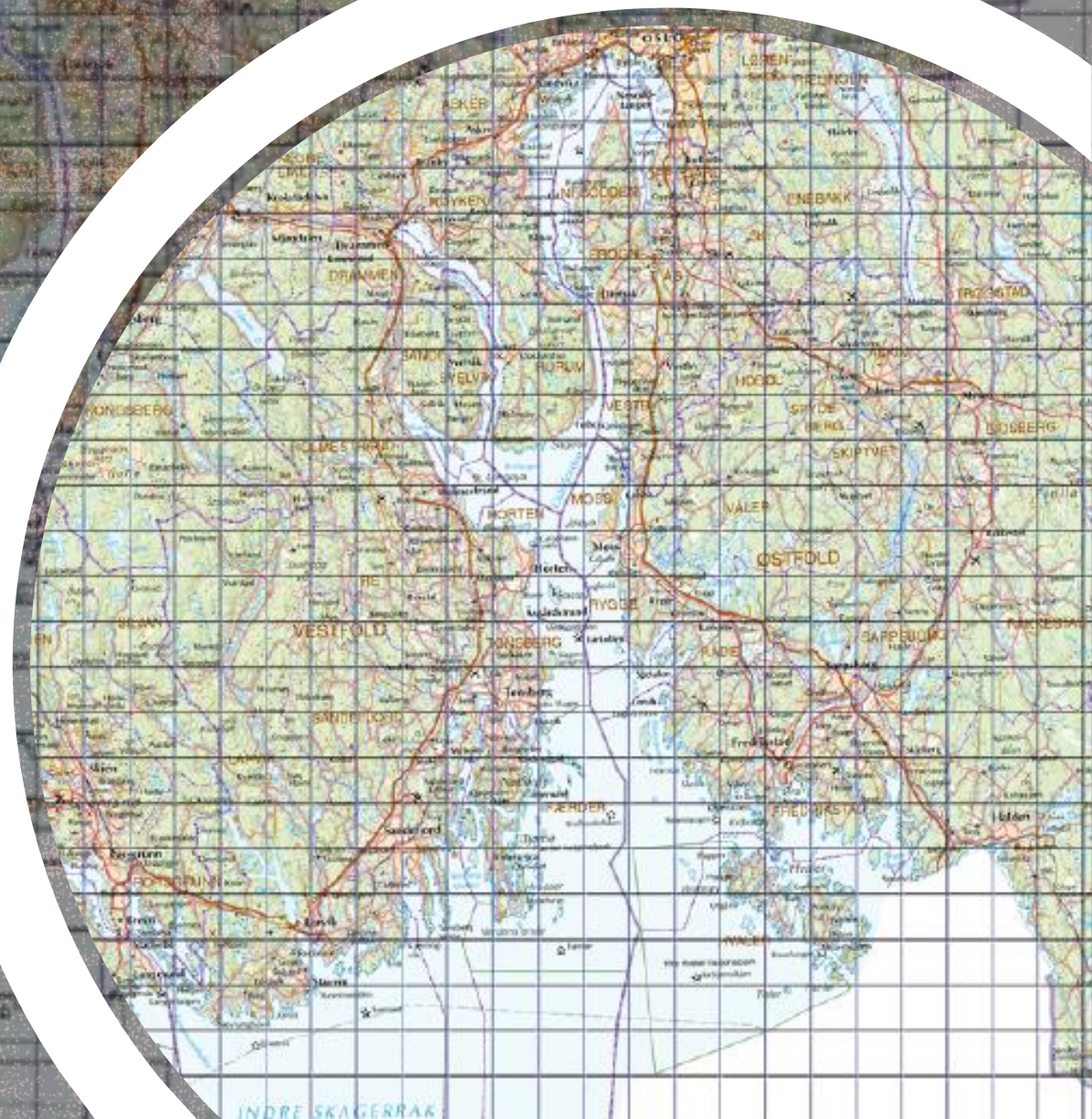





SEMSVANNET

"1000 ÅRS STEDET"

#MINST-EN-GANG-I-ÅRET



SEMSVANNET. 4,7 KM






SEMSVANNET





"KORTREIST, (MEN BRATT) TIL SUPERUTSIKT"

SKAUGUMÅSEN

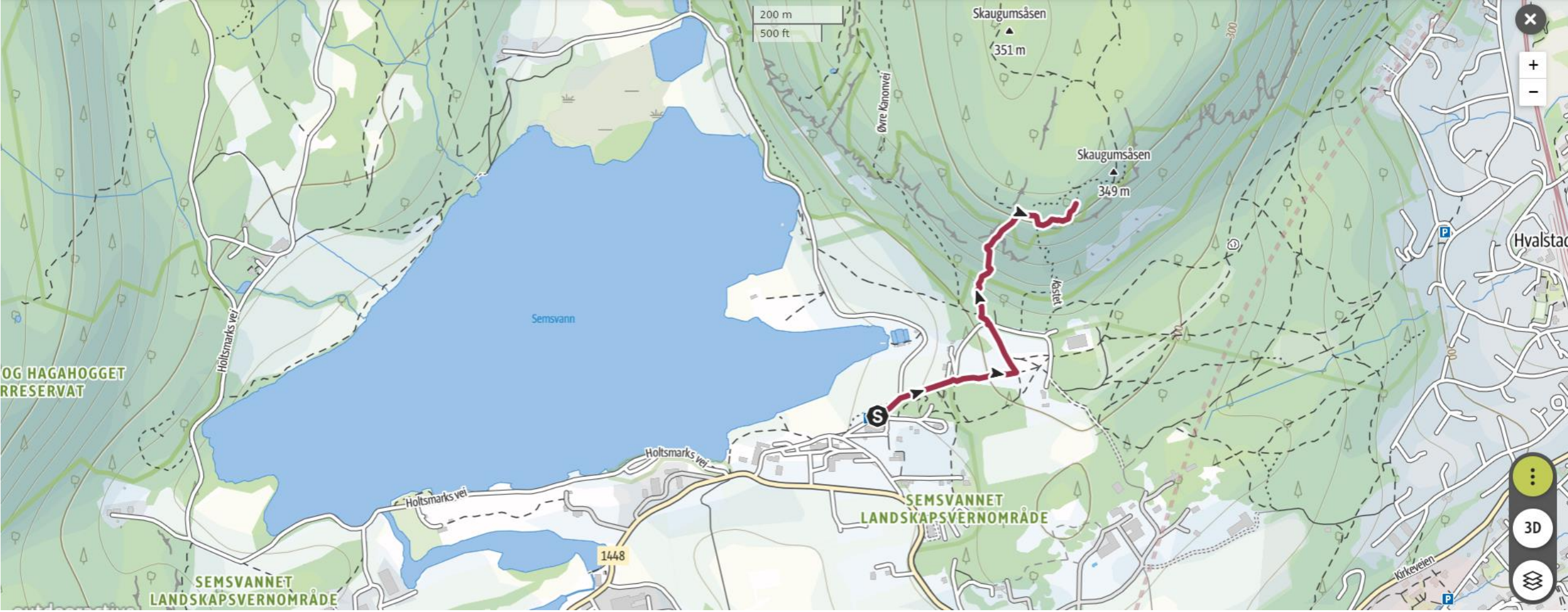

SKAUGUMÅSEN





BERGVANG GÅRD





SOLLI GÅRD

#INNFALLSPORT





STORE SANDUNGEN



STORE SANDUNGEN – SYKKELTUR FRA SEMSVANNET ELLER (BEST) FRA SOLLI GÅRD – CA 6 KM



LILLE SANDUNGEN





MYGGHEIM





MYGGHEIM

2 KM FRA SOLLI

ADIDAS



#HYTTE #PADLE #FOTO #BÅTLIV

BRØNNØYUA / SVEIVE-FERGEN / NORDRE LANGÅRA / BUTIKKEN







SVEIVENDE TIL BRØNNØYA CA 5 KM RUNDTUR PÅ EN BILFRI ØY





BUTIKKEN 20 STK / KR 175 PR. PERS


BUTIKKEN OG DO-VETT



UTTAFOR NORDRE LANGÅRA







KONGLUNGEN / VETTRE






PANORAMA PÅ VARDÅSEN 1 KM EN VEI


KLATRING PÅ VARDÅSEN»


DIKEMARK



DIKEMARK


Småvannsbu 0,9
Breimåsan V 1,8
Heggedal st. 5,4
ROS-hytta 4,9
Lier st. 8,6
Røyken st. 7,3



THE VISIT



BLÅFJELLHYTTA



VOLLEN









MIDTEN


ASKER
DRAMMEN
KONGSBERG
HORTEN
MOSS
VESTFOLD
TØNSBERG
ØSTFOLD
SARPSBORG
FREDRIKSTAD
ÆRØY
INDRE SKAGERRAK



SJØSTRAND 😊 👍




SJØSTRAND


HØVIKVOLLEN
- CA 10 KM NORD FOR BÅTSTØ



BÅTSTØ

#KYSTSTIEN

#NYDELIG-KYSTMILJØ

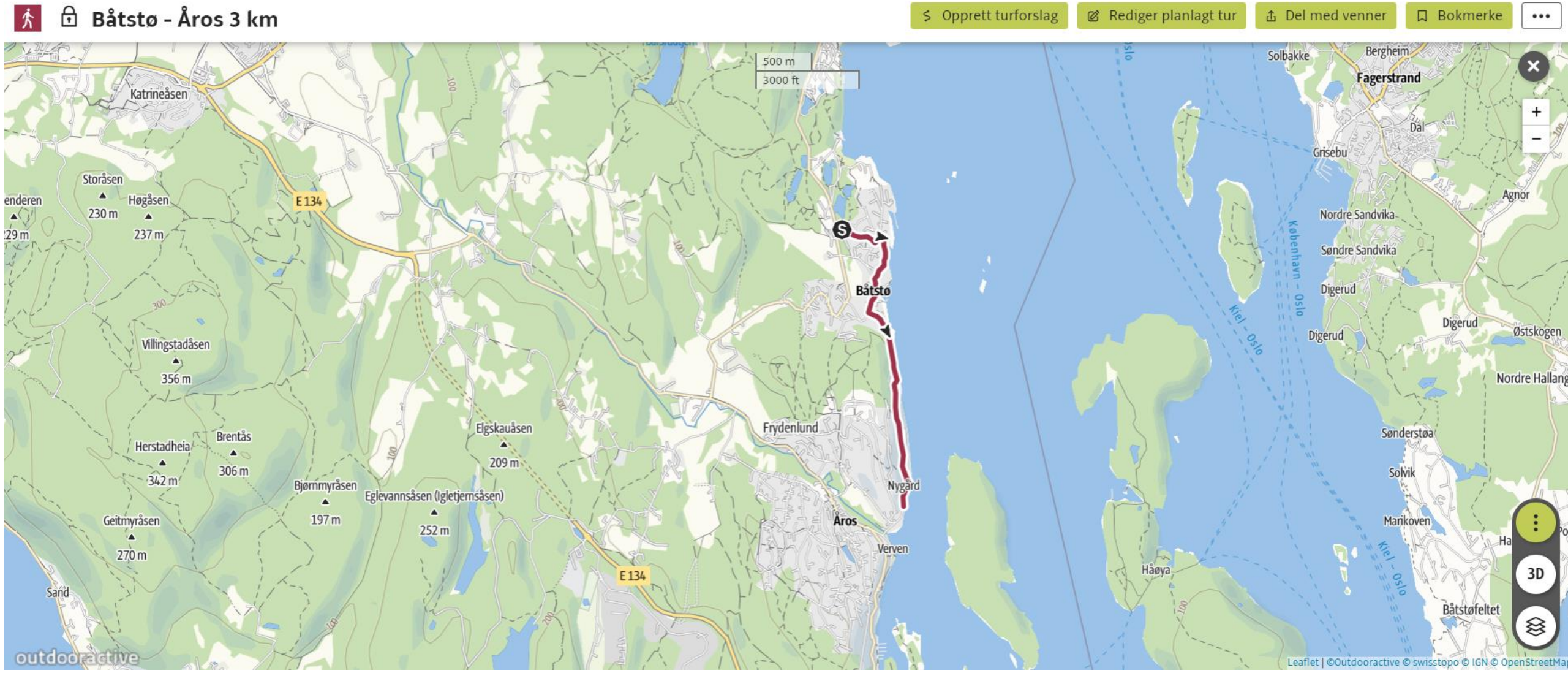

BÅTSTØ – ÅROS: CA 3 KM

RAMTON – HØVIKVOLLEN – BÅTSTØ- ÅROS: CA 4,6

#EKTE-KYSTSTI ☺







- HYGGEN, HERNESTANGEN, HERSTADHEI
  - **#6-KM-RULLESKI = 12 T/R**

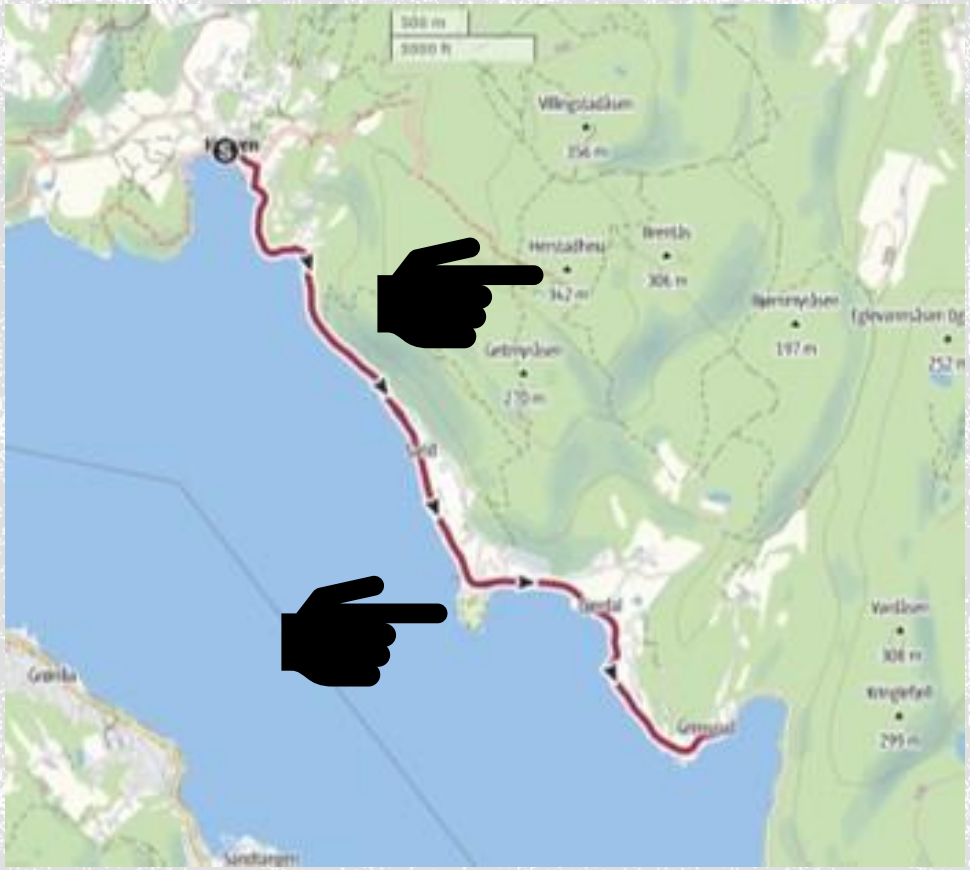


#Drammensfjorden #Småskjær



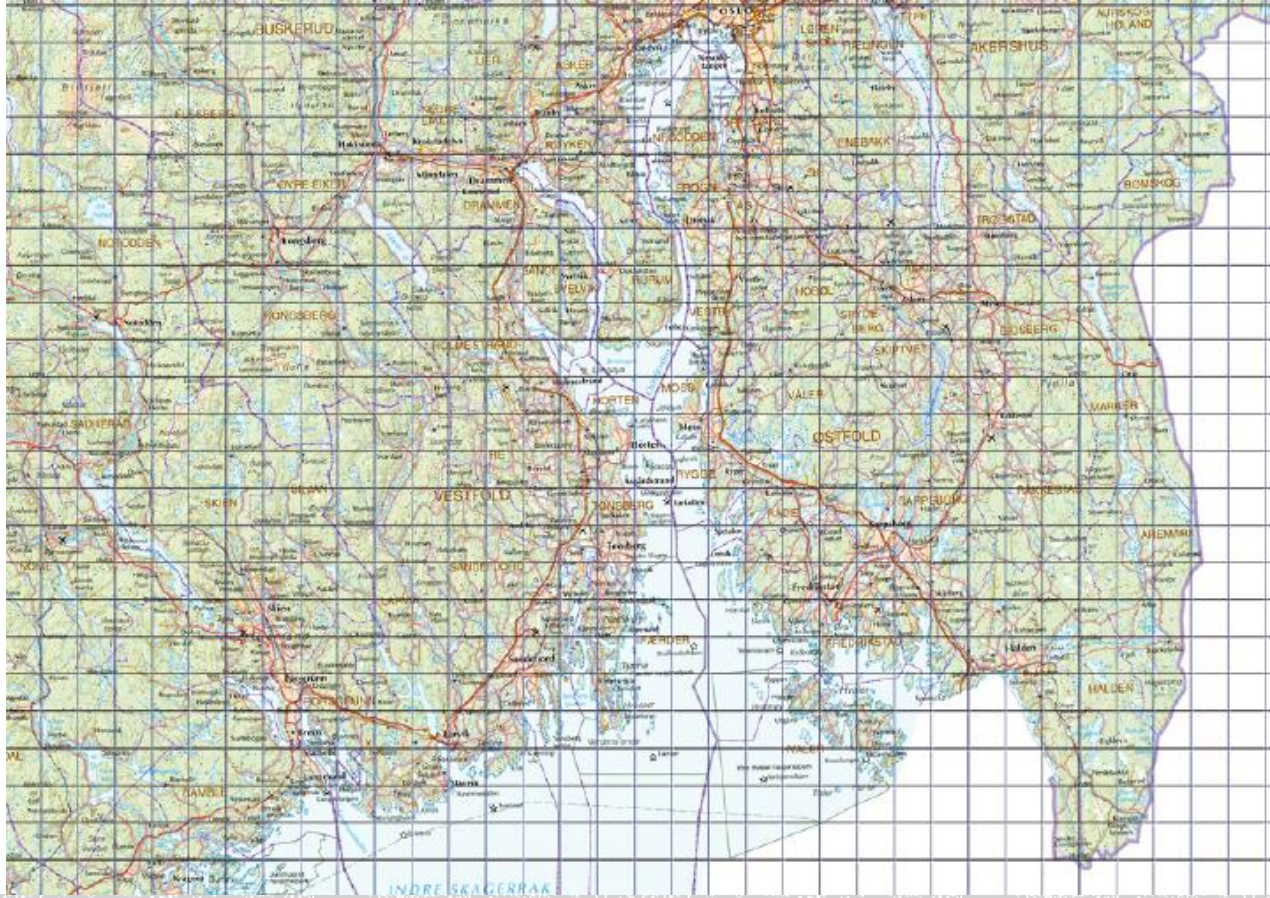

TIPS OG TRIKS OG AVSPORINGER

ryddenorge.no/varslet/2265

Apper | Trening og friluft | Drømmefjellet | Gule Sider® Kart | Tripeltex | Motivasjon | Google Kalender | Google Oversetter | Google Maps | Notes

Rydde

Logg inn eller opprett bruker → Meld fra +

Dette har vi gjort i år i hele Norge

Se mer statistikk →

1 222	172 926	344 039	9 914
aksjoner	kg samlet inn	meter ryddet	frivillige

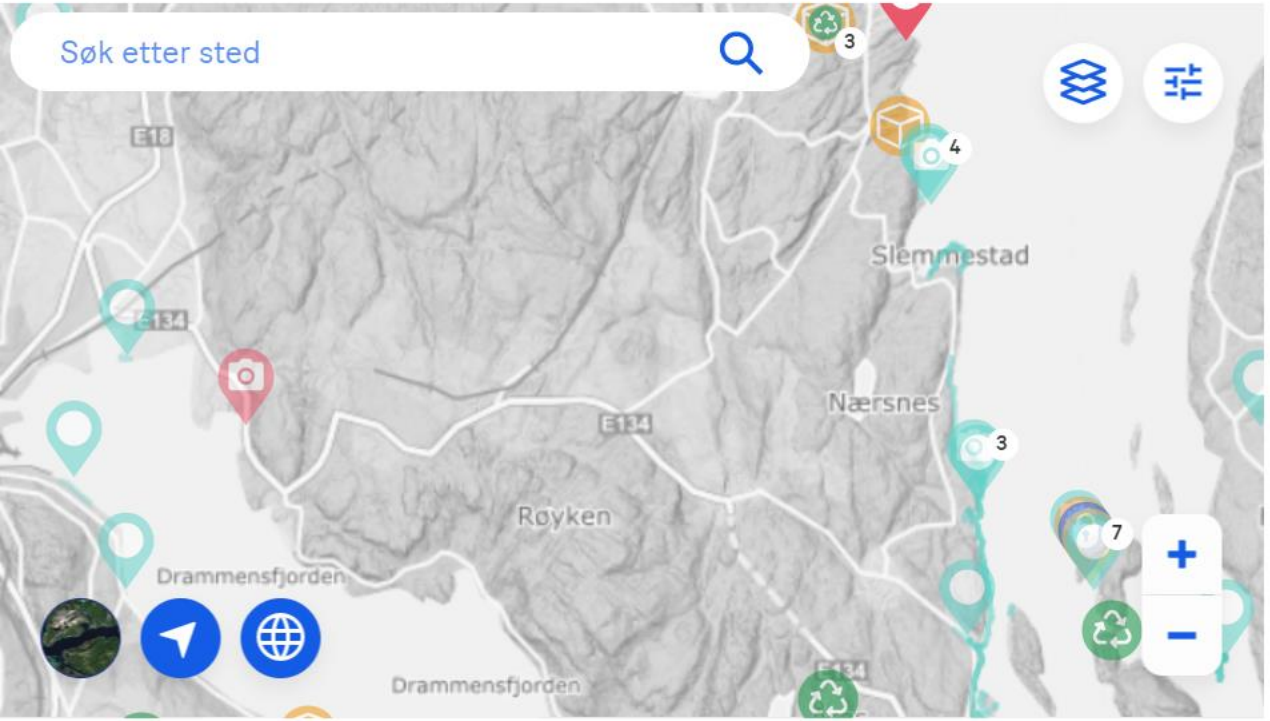

← Tilbake til Varslet forsøpling

Bjerkåsholmen

Varslet dato
Fre. 18. mars 2022

- [x] Forsøplet område
- [x] Båtvrak
  Sunket eller sterkt skadet båt
- [x] Store gjenstander
  F.eks. hvitevarer, båtdeler, osv.
- [x] Påvirket dyreliv
  Døde marine dyr (hval, sel, sjøfugl, etc.)

Beskrivelse
Testdata






Shirt.no

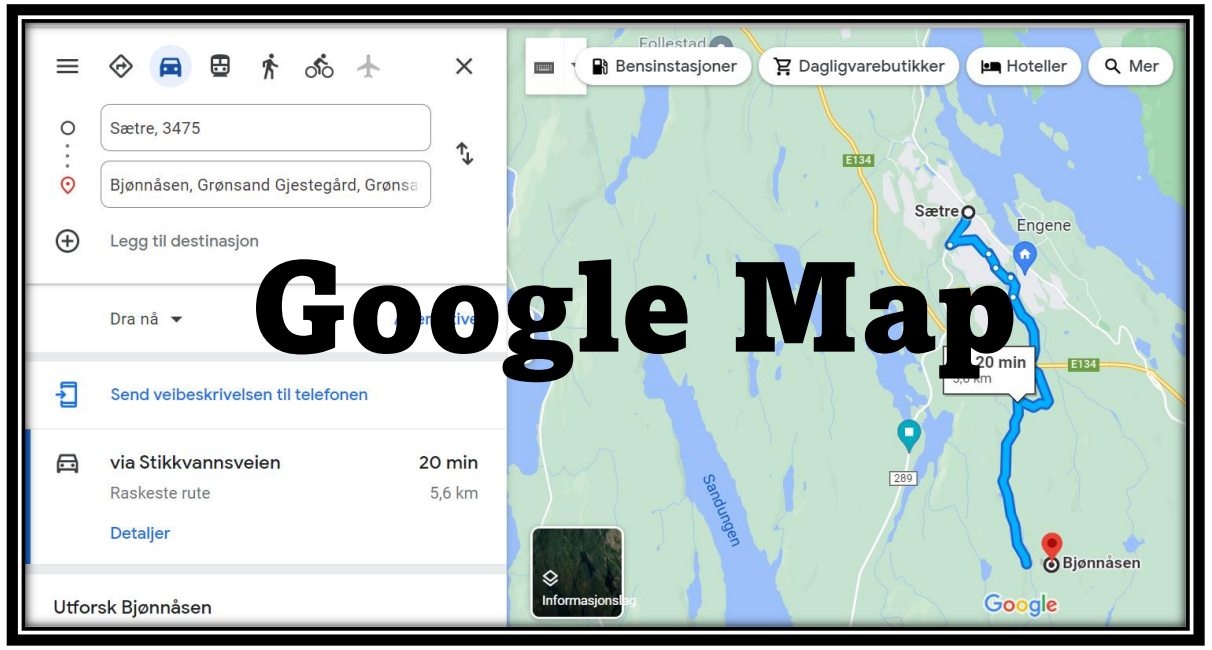
Sætre, 3475
Bjønnåsen, Grønsand Gjestegård, Grønsa
Legg til destinasjon
Dra nå
Send veibeskrivelsen til telefonen
via Stikkvannsveien
20 min
Raskeste rute
5,6 km
Detaljer
Utforsk Bjønnåsen
Bensinstasjoner
Dagligvarebutikker
Hoteller
Mer
Sætre
Engene
20 min
Sandungen
Bjønnåsen
Informasjonslag
Google
Google Map


Gule sider
Søk i kartet
Veibeskrivelse
Opplevelser i nærheten
Søk etter adresse, sted, firma eller tjer
Grønsandveien
Breidmosan
Grønsandkleiva
Gule sider


Grønsand - Bjønnåsen - Stikkvannshytta - Stikkvannskollen
Opprett turforslag
281 m
Storås
380 m
Ebbestadvannet
Seteråsen
Sandungen
Stikkvannskollen
15 m
6,4 km
2:00 t
236 m
62 m
m
250
200
164 m
0,0 km
1,0 km
2,0 km
3,0 km
3,3 km
4,0 km
Trykk pilene sammen for å endre synsfeltet.
Outdooractive.com

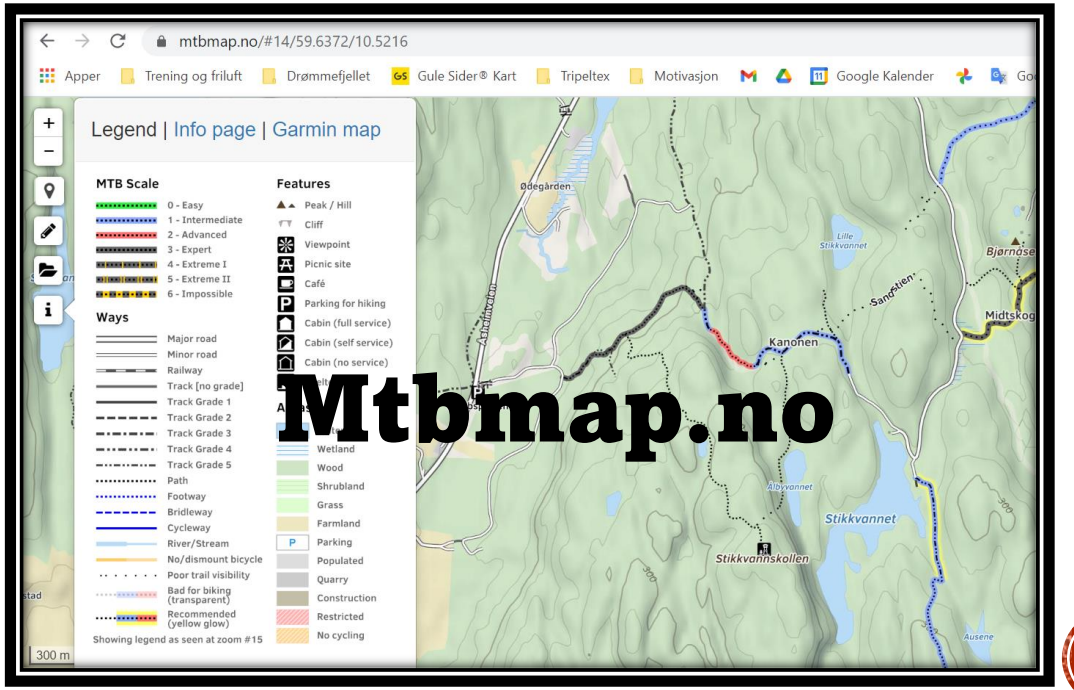
mtbmap.no/#14/59.6372/10.5216
Legend | Info page | Garmin map
MTB Scale
0 - Easy
1 - Intermediate
2 - Advanced
3 - Expert
4 - Extreme I
5 - Extreme II
6 - Impossible
Ways
Major road
Minor road
Railway
Track Grade 1
Track Grade 2
Track Grade 3
Track Grade 4
Track Grade 5
Path
Footway
Bridleway
Cycleway
River/Stream
No/dismount bicycle
Poor trail visibility
Recommended (yellow glow)
Features
Peak / Hill
Cliff
Viewpoint
Picnic site
Café
Parking for hiking
Cabin (full service)
Cabin (self service)
Cabin (no service)
Wetland
Wood
Shrubland
Grass
Farmland
Parking
Populated
Quarry
Construction
Restricted
No cycling
Showing legend as seen at zoom #15
Ødegården
Kanonen
Sandstien
Midtskog
Stikkvannet
Stikkvannskollen
Mtbmap.no

www.outdooractive.com

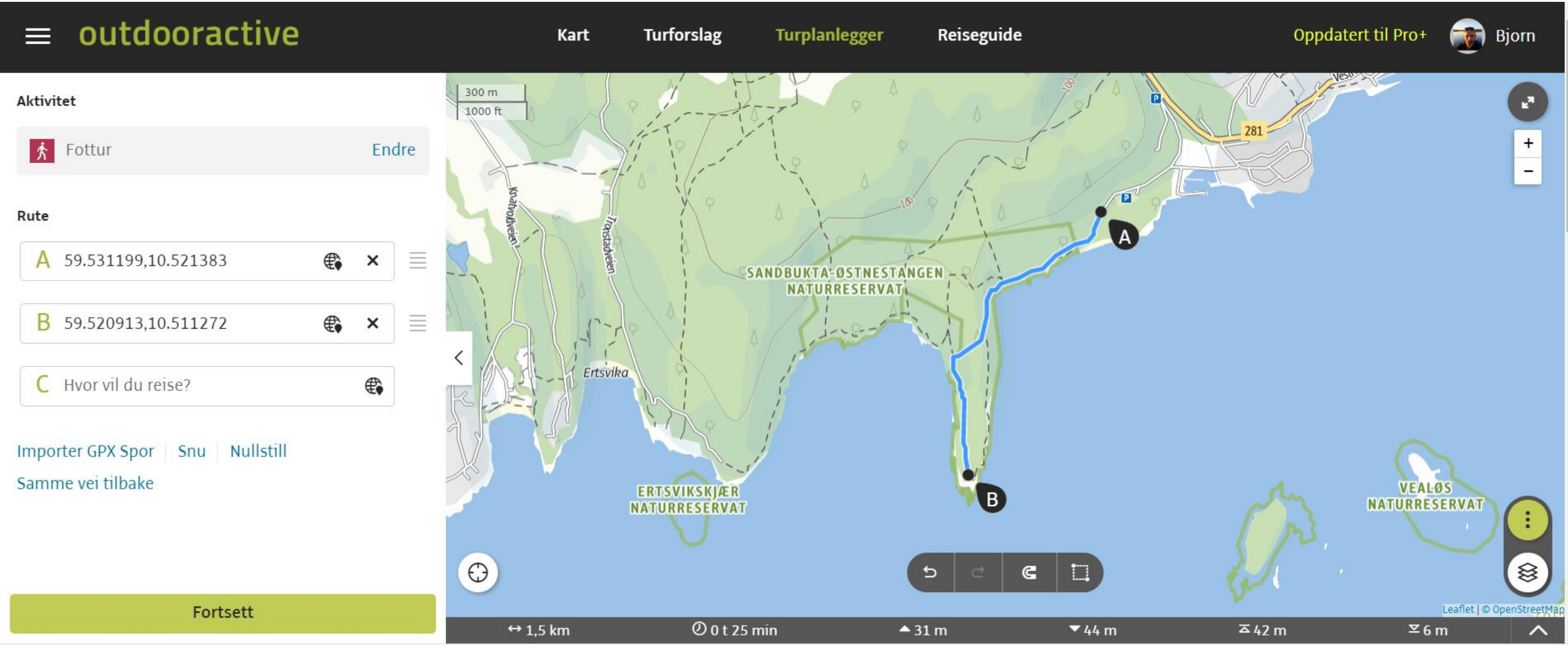

www.mtbmap.no



www.mtbmap.no

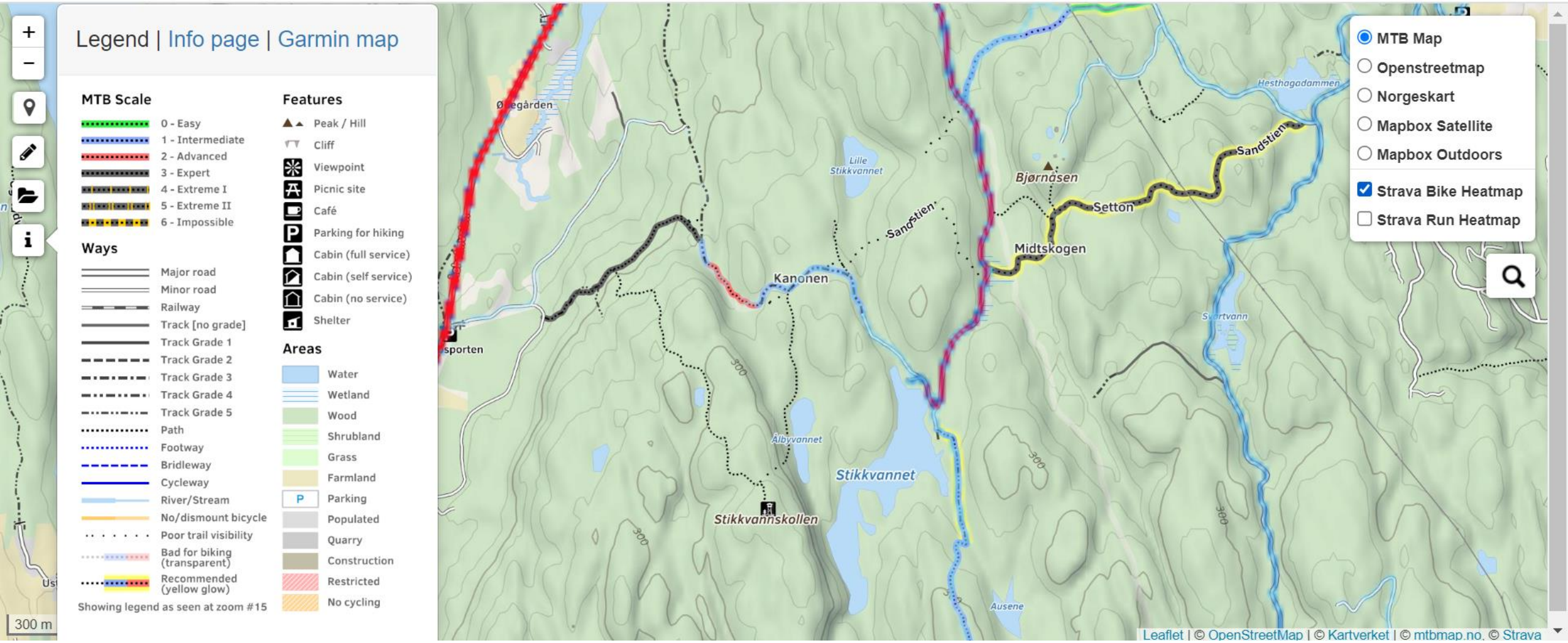

www.norgeskart.no



www.oslofjorden.no

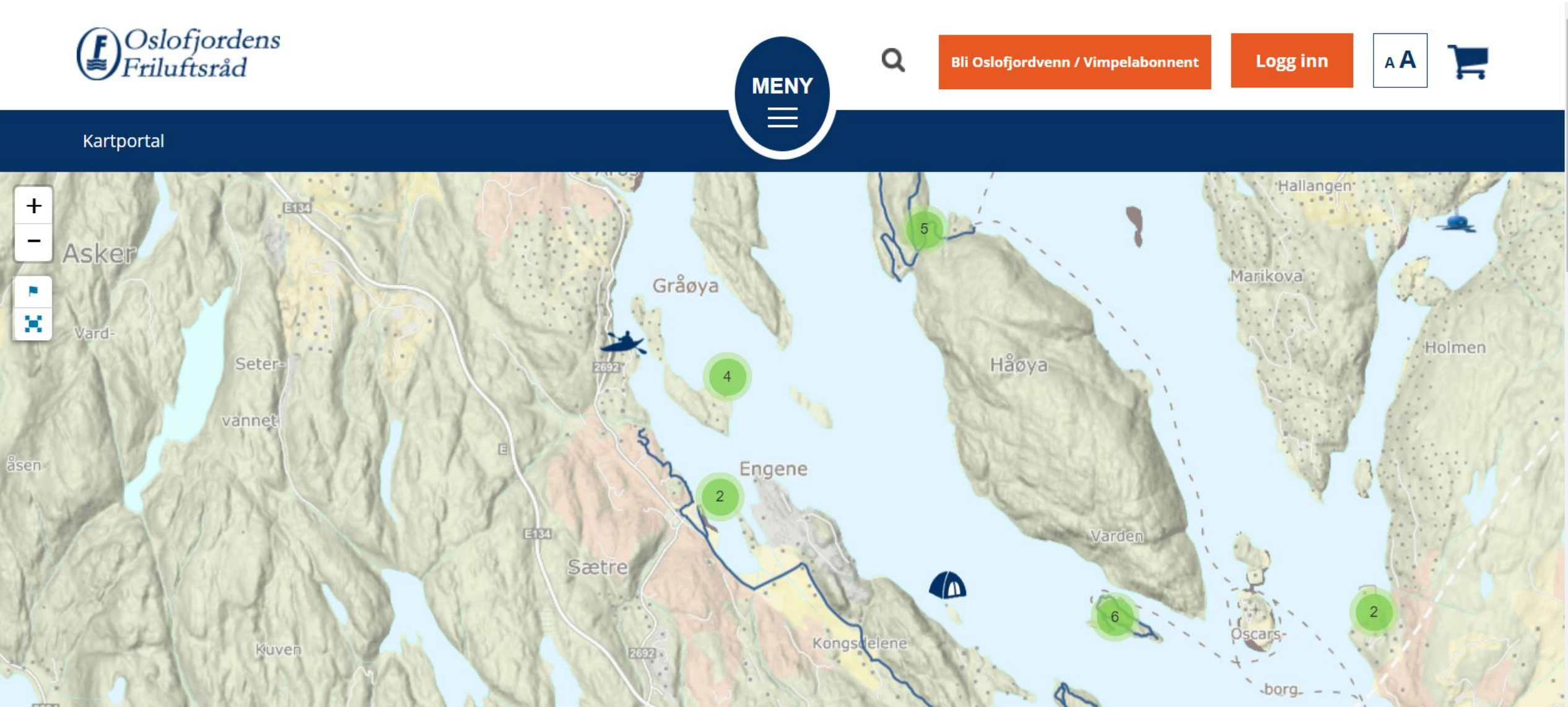

www.oslofjorden.no

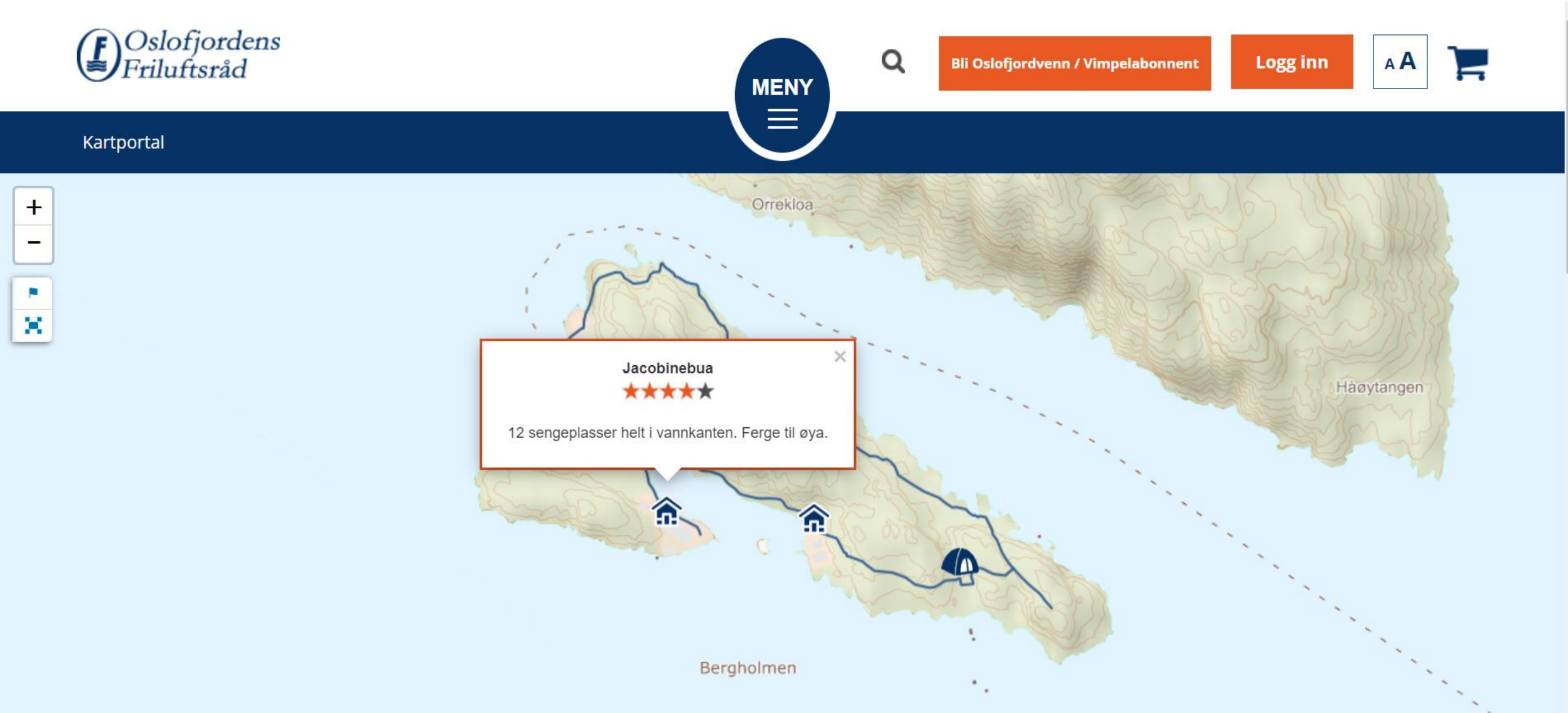

www.oslofjorden.no

Jacobinebua

Hytteoversikt / Jacobinebua



Sjekk inn Sjekk ut

mai 2022

ma	ti	on	to	fr	lø	sø
						1
2	3	4	5	6	7	8
9	10	11	12	13	14	15
16	17	18	19	20	21	22
23	24	25	26	27	28	29
30	31					

Få varsel når datoen er ledig igjen

2500

Legg i handlekurv

Hjelp

JACOBINEBUA

Holt i vannkanten på herlig av

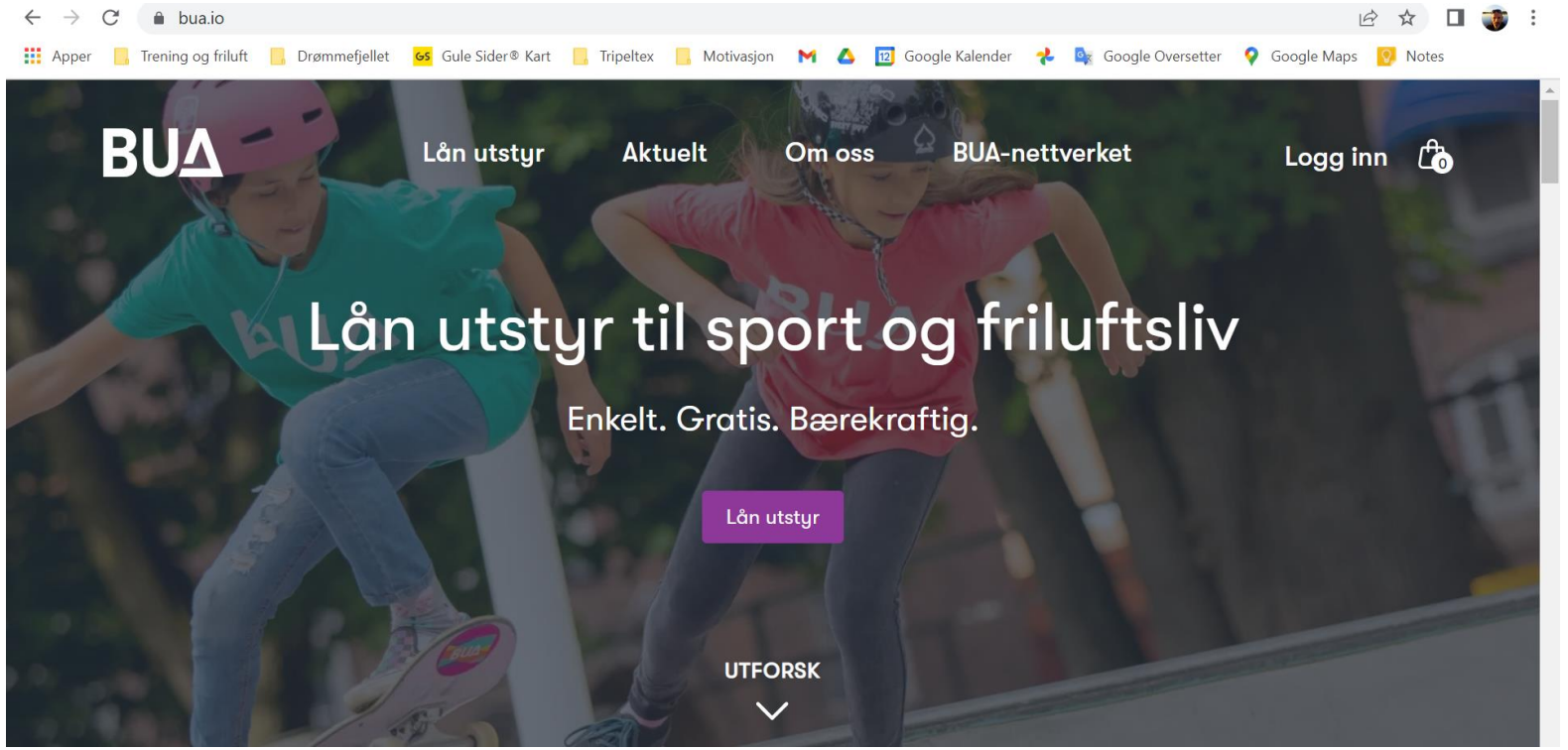
bua.io
Apper
Trening og friluft
Drømmefjellet
Gule Sider® Kart
Tripeltex
Motivasjon
Google Kalender
Google Oversetter
Google Maps
Notes
BUA
Lån utstyr
Aktuelt
Om oss
BUA-nettverket
Logg inn
0
Lån utstyr til sport og friluftsliv
Enkelt. Gratis. Bærekraftig.
Lån utstyr
UTFORSK


Ryggsekk
Speiderkniv
Kompass
Fiskestang
Sykkelhjelm
Kano

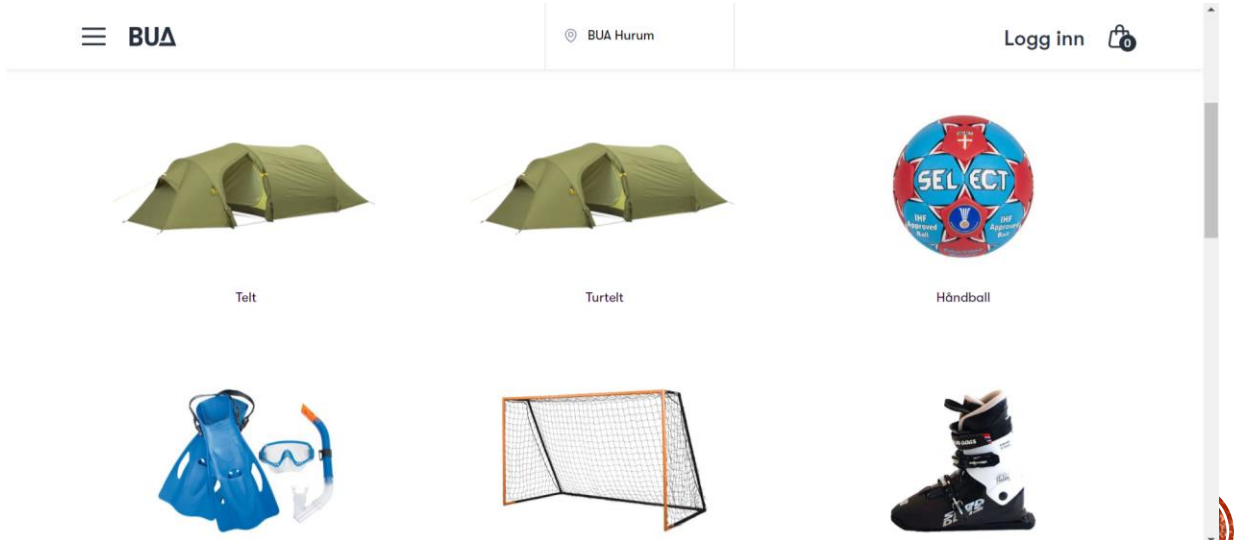
BUA
BUA Hurum
Logg inn
0
Telt
Turtelt
Håndball
SELECT

THE REFUGEES

SYD


ØSTFOLD
VESTFOLD
DRAMMEN
TØNSBERG
LARVIK
SKIEN
PORSGRUNN
ARENDAL
MOSS
FREDRIKSTAD
SARPSBORG
INDRE SKAGERRAK







HOLTNESDALEN




VERKSØYA /VERKET
#KITING #FOTO #FISKE #FERJE

- HVOR?
- LITE KJENT
- #“HEMMELIG”



- HVOR?
- LITE KJENT
- #“HEMMELIG”





DRAMSTADBUKTA 2 KM EN VEI











BJØNNÅSEN – GRILLBORG OG SÆTER
2,2 KM FRA "HUNDEKLUBBEN" GRØNSAND


ØSTNESTANGEN / SANDBUKTA /TOFTE

#DEN-BESTE-KYSTSTIEN





ØSTNESTANGEN / SANDBUKTA /TOFTE



PREISSERSTRANDA /TOFTE

#KYSTSTI #PADLING #RANVIKHOLMEN



RANVIKHOLMEN

#SENGEPLASSER #1KMPADLING


MØLEN #1933
4 KM SYD FOR HURUM
#BÅT #TELT #FOTO #BOTANIK


SANDSPOLLEN, KINNARTANGEN, MUREN, HÅØYA, BERGHOLMEN, CA 4 KM RUNDTUR
#KYSTSTI #HYTTER


SANDSPOLLEN, KINNARTANGEN, MUREN, HÅØYA, BERGHOLMEN, CA 4 KM RUNDTUR
#KYSTSTI #HYTTER



SANDSPOLLEN



SANDSPOLLEN



SANDSPOLLEN

SOLNEDGANGEN PÅ TOPPEN AV KNIVSFJELL / HIMMELVANN





TOFTEFJELLET / DÅRLIG SKILTET, MEN VAKKERT

SPESIELLE PLASSER

BENKER I ASKER



SKAUGUMÅSEN



TOFTE

RAMTON

BENKER I ASKER



VÆRPEN



GRØNSAND



RØDBY-KOLLEN



HENGEKØYE-PLASSER

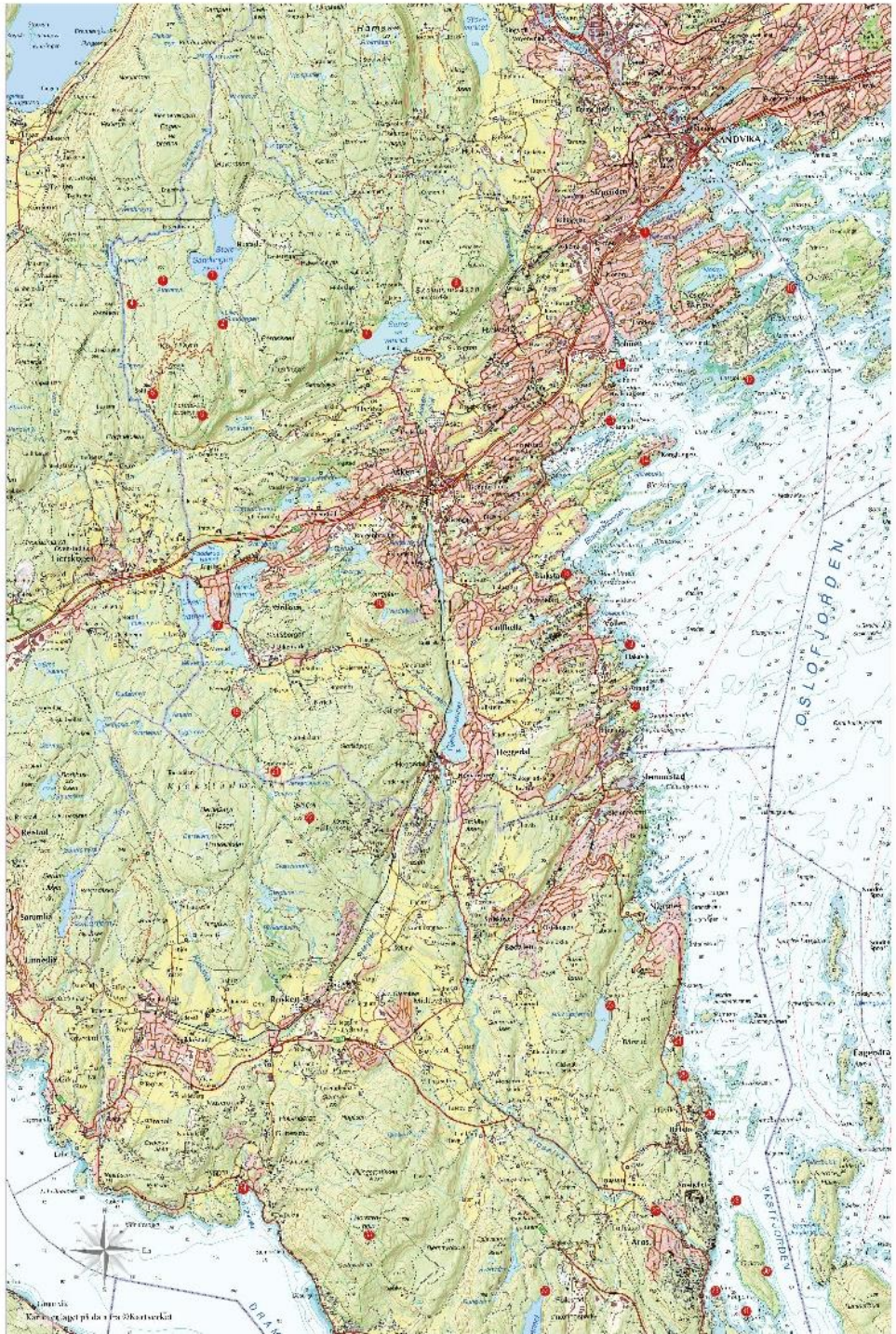
OSLOFJORDEN
SANDVIKA
Asker
Drammen
Lier
Røyken
Hurum
Tofte
Filtvet
Hvitsten
Holmsbu
Svelvik
Verket
Sætre
Drøbak
Nesodden
Nordre Jeløya
Langøya
BREIANGEN
Kartet er laget på data fra © Kartverket

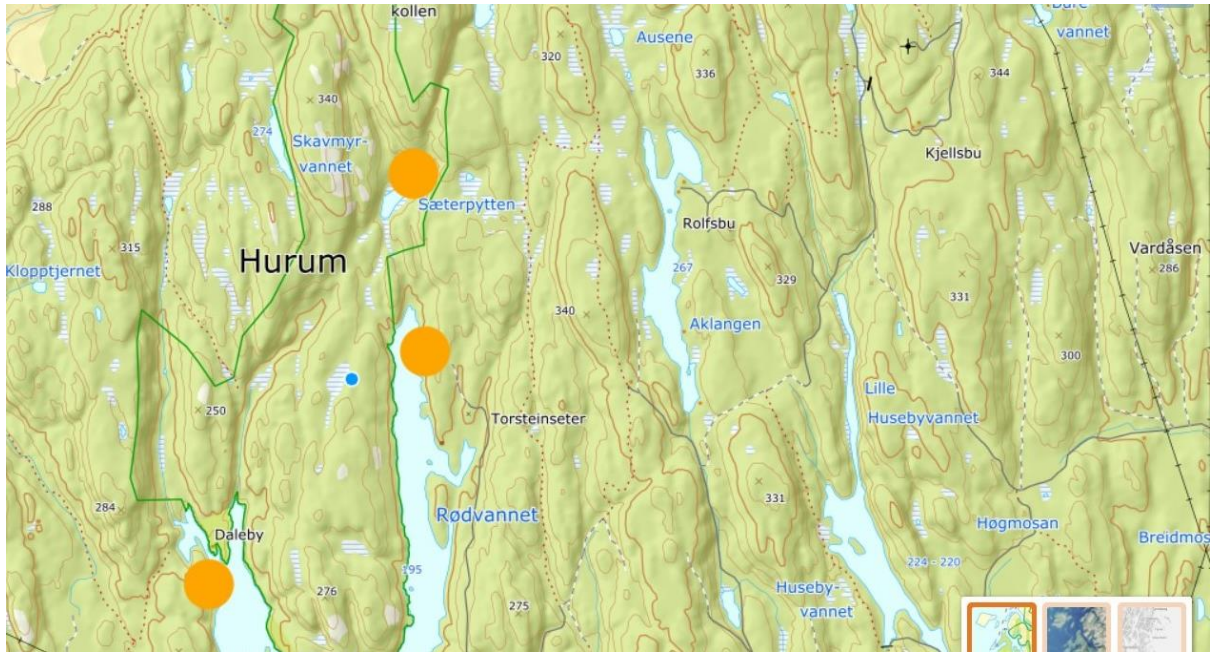
Hurum
Skavmyr-
vannet
Sæterpytten
Rolfsbu
Kjellsbu
Vardåsen
Aklangen
Lille
Husebyvannet
Torsteinseter
Rødvannet
Høgmosan
Daleby
Huseby-
vannet
Ausene

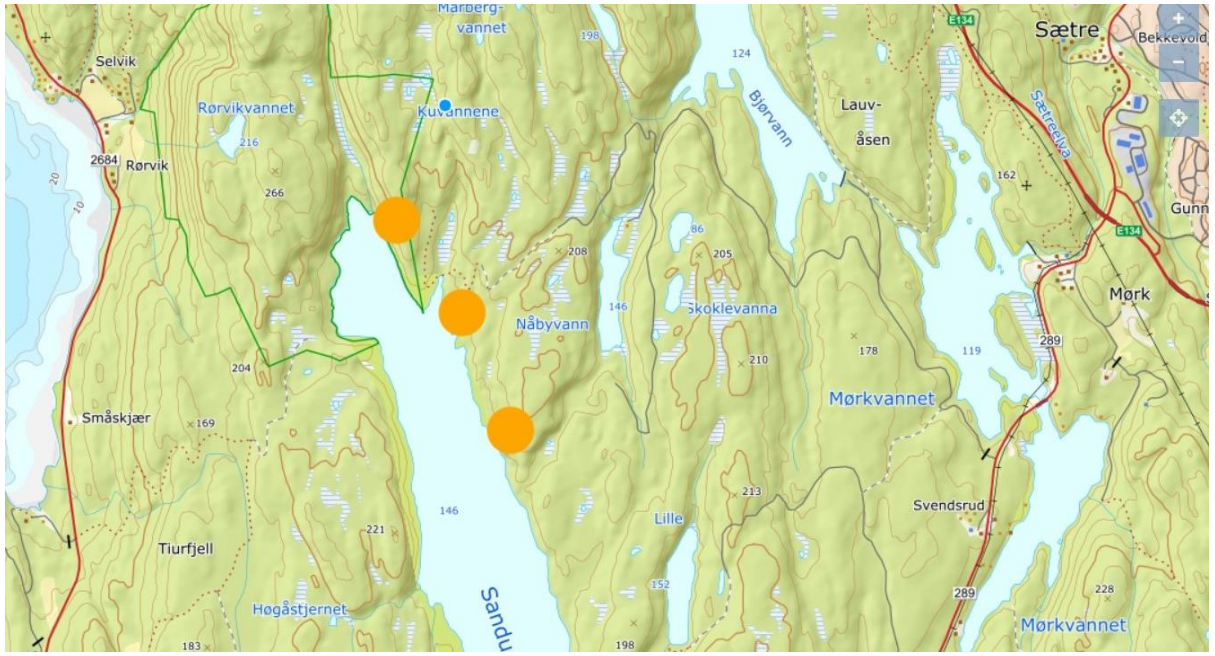
Sætre
Selvik
Rørvikvannet
Rørvik
Kuvannene
Bjørvann
Lauv-
åsen
Gunn
Mørk
Skoklevanna
Nåbyvann
Mørkvannet
Småskjær
Tiurfjell
Høgåstjernet
Lille
Svendsrud
Sandu

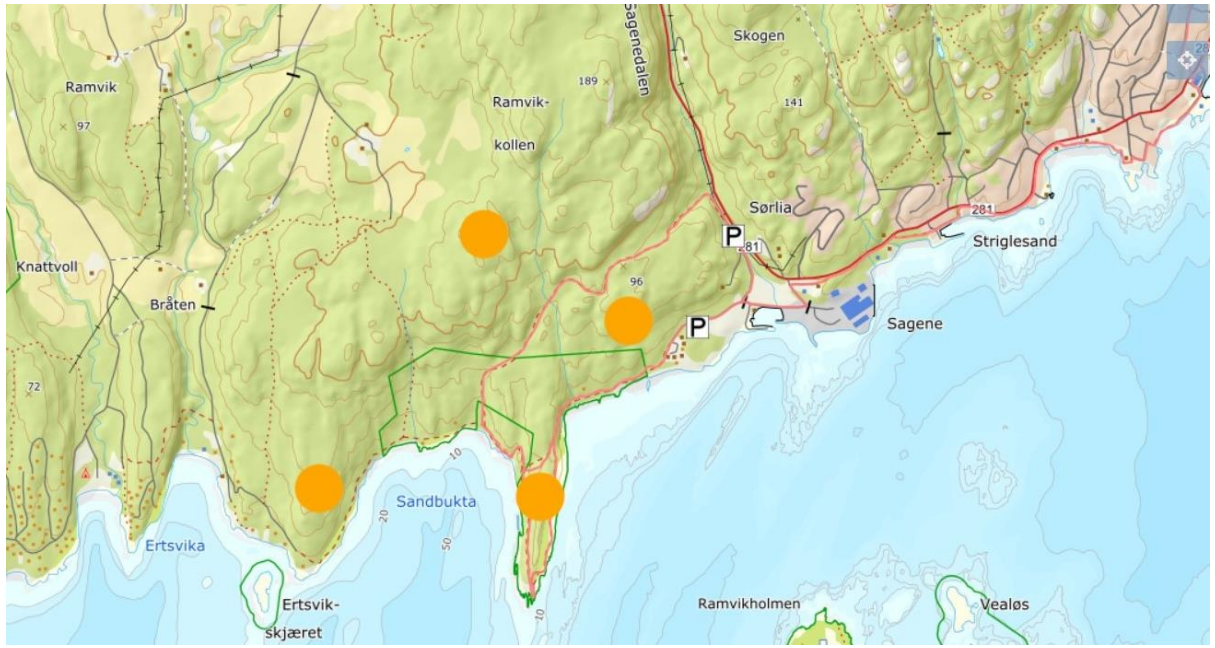
Ramvik
Ramvik-
kollen
Skogen
Sørlia
Striglesand
Sagene
Knattvoll
Bråten
Sandbukta
Ertsvika
Ertsvik-
skjæret
Ramvikholmen
Vealøs

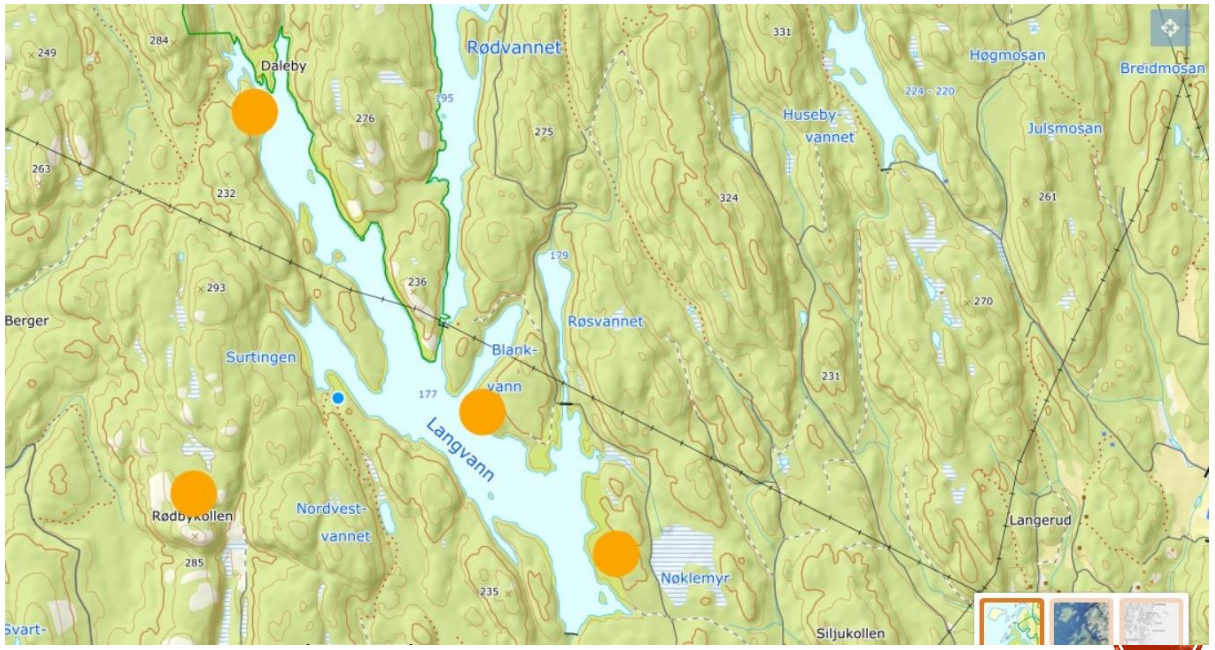
Rødvannet
Daleby
Høgmosan
Breidmosan
Julsmosan
Huseby-
vannet
Berger
Surtingen
Røsvannet
Blank-
vann
Langvann
Rødbykollen
Nordvest-
vannet
Nøklemyr
Langerud
Siljukollen

FLERE «HEMMELIGE» PLASSER

VARDÅSEN / TOFTEFJELL



HARALDSFJELLET

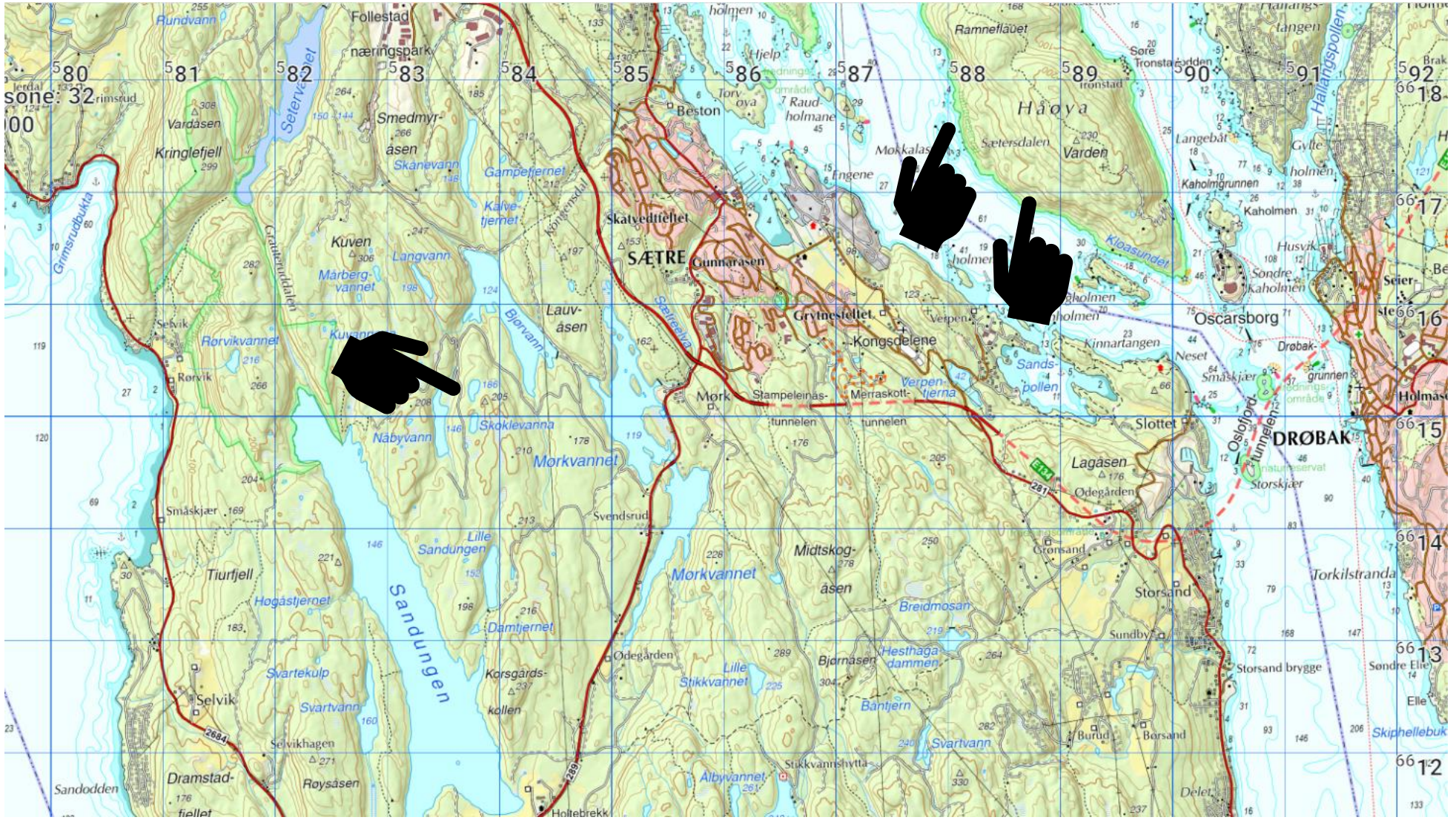

RØDBYELVA







TOFTE-SKOGEN







TOFTESKOGENS SUPERPUNKTER

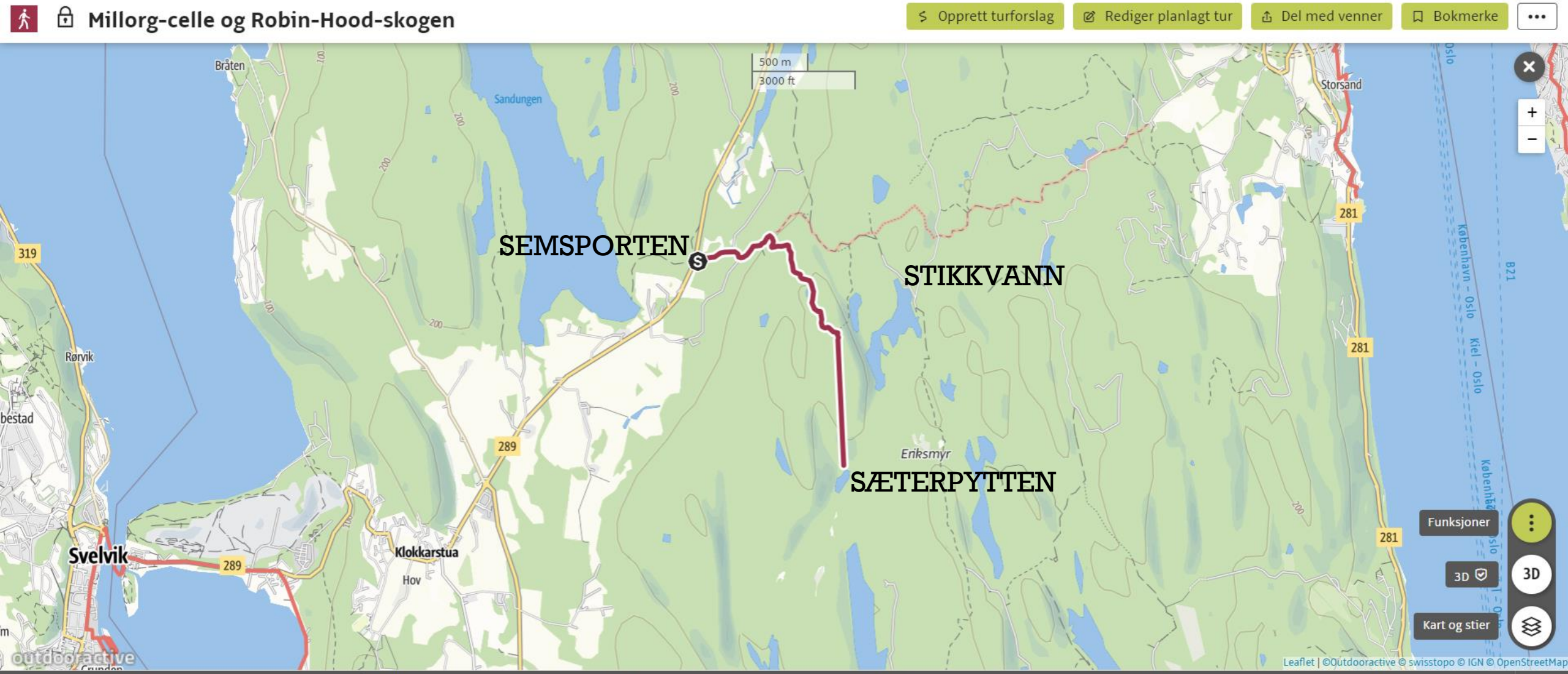

TOFTESKOGENS SUPERPUNKTER















TAKK FOR MEG

BJØRN @HEIDENSTROM FRA SÆTRE

50% OSLOFJORDNES FRILUFTSRÅD

50% BØKER, KART OG FOREDRAG

